













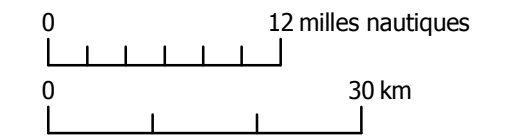
**DOCUMENT DE TRAVAIL**

**PERTUIS-CHARENTAIS et ESTUAIRE DE LA GIRONDE**  
 > Bilan de connaissances Patrimoine Naturel

- Espèce**
-  Secteur de concentration de mammifères marins
  -  Secteur de concentration de tortues marines
  -  Site important de nidification d'oiseaux marins
  -  Secteur de concentration des oiseaux marins
  -  Secteur de concentration de l'esturgeon européen
  -  Axes supposés de migration de poissons amphihalins (Esturgeon européen, anguille européenne, lamproie marine, grande alose, saumon atlantique)
  -  Herbière de zostères
- Habitat**
-  Limite de la grande vase
  -  Habitat marin remarquable
- Bathymétrie**
-  Estran
  -  Isobathe
- Délimitations maritimes**
-  Limite de la mer territoriale (12 MN)

sources des données :

- Interprétation AAMP des données OSPAR (2008); CEMAGREF (2006); CRMM (2002 à 2006); LPO (2007) et GISOM (1999)
- AAMP (délimitation indicative des espaces maritimes français métropolitain d'après données SHOM/IGN trait de côte histolitt - version 1.0, décembre 2007 et données SHOM contrat n°39/2008 délimitations des espaces maritimes français - version 1.0, novembre 2007) ;
- IGN (Limites administratives départementales et régionales - convention IGN/AAMP n°9776) ;
- EEA (trait de côte européen)



système de coordonnées : Lambert 93/RGF Lambert 93/IAG GRS 1980  
 réalisation : Agence des aires marines protégées - Octobre 2009 - version 1.0